



**STRATEGIJA RAZVOJA OPĆINE
FERDINANDOVAC 2014.-2020.**

Varaždin, 2015.



Agencija za razvoj Varaždinske županije
Varaždin County Development Agency

Agencija za razvoj Varaždinske županije - AZRA d.o.o.

Adresa: Kratka 1, 42200 Varaždin

Telefon: +385 42 422 200

Fax: +385 42 422 208

Web: www.azra.hr

E-mail: info@azra.hr

SADRŽAJ

<u>ZNAČAJKE PODRUČJA</u>	<u>6</u>
1.1. <u>Zemljopisne, prirodne i kulturne značajke.....</u>	<u>6</u>
<u>Veličina i osnovne prostorne značajke.....</u>	<u>6</u>
<u>Geomorfološke karakteristike.....</u>	<u>7</u>
<u>Klimatske karakteristike područja.....</u>	<u>8</u>
<u>Prirodna baština.....</u>	<u>9</u>
<u>Kulturno-povijesna i tradicijska baština.....</u>	<u>11</u>
1.2. <u>Kvaliteta života i stanje infrastrukture.....</u>	<u>12</u>
<u>Prometna infrastruktura.....</u>	<u>12</u>
<u>Telekomunikacijska infrastruktura.....</u>	<u>14</u>
<u>Opskrba energijom.....</u>	<u>14</u>
<u>Opskrba plinom.....</u>	<u>15</u>
<u>Vodoopskrba, odvodnja i pročišćavanje otpadnih voda.....</u>	<u>15</u>
<u>Gospodarenje otpadom.....</u>	<u>16</u>
<u>Poslovna infrastruktura.....</u>	<u>17</u>
<u>Društvena infrastruktura.....</u>	<u>17</u>
1.3. <u>Gospodarstvo.....</u>	<u>18</u>
<u>Gospodarske značajke.....</u>	<u>18</u>
1.4. <u>Zapošljavanje.....</u>	<u>21</u>
<u>Poljoprivreda.....</u>	<u>22</u>
<u>Turizam.....</u>	<u>26</u>
1.5. <u>Demografske i socijalne značajke.....</u>	<u>27</u>
<u>Obrazovanje</u>	<u>30</u>
<u>Zdravstvo i socijalna skrb.....</u>	<u>31</u>
<u>Kultura, sport i civilno društvo.....</u>	<u>33</u>

POPIS TABLICA

Tablica 1: Osnovni statistički podaci o Općini Ferdinandovac.....	6
Tablica 2: Nepokretna povijesno-kulturna baština (materijalna).....	11
Tablica 3: Pokretna povijesno-kulturna baština (materijalna)	12
Tablica 4: Osnovni financijski rezultati poduzetnika Općine Ferdinandovac u 2013. godini	18
Tablica 5: Izvoz i uvoz 2011. i 2012. u tisućama	19
Tablica 6: Nezaposlene osobe prema kvalifikaciji i spolu.....	21
Tablica 7: Struktura poljoprivrednog zemljišta po namjeni (ha).....	22
Tablica 8: Poljoprivredne površine Općine Ferdinandovac prema kategorijama i vlasništvu (ha).....	22
Tablica 9: Prikaz načina korištenja parcela (ha) prijavljenih u ARKOD-u.....	23
Tablica 10: Prijavljene površine pod kulturama s podnesenih jedinstvenih zahtjeva u 2014. godini na području Općine Ferdinandovac.....	24
Tablica 11: Proizvodnja grožđa i vina.....	25
Tablica 12: Struktura stočarske proizvodnje.....	25
Tablica 13: Broj poljoprivrednih proizvođača prema vrsti poljoprivrednog gospodarstva upisanih u Upisnik poljoprivrednih gospodarstava.....	26
Tablica 14: Prirodno kretanje broja stanovnika u razdoblju od 2009. do 2013. godine.....	28
Tablica 15: Stanovništvo prema starosti i spolu.....	29
Tablica 16: Stanovništvo staro 15 i više godina prema spolu i završenoj školi.....	29
Tablica 17: Kućanstva prema veličini i broju članova na području Općine Ferdinandovac.....	30
Tablica 18: Obrazovna infrastruktura Općine Ferdinandovac.....	31
Tablica 19: Zdravstvena zaštita na području Općine Ferdinandovac.....	32
Tablica 20: Usluge socijalne skrbi Centra za socijalnu skrb Đurđevac.....	32
Tablica 21: Registrirane udruge na području Općine Ferdinandovac.....	33

POPIS SLIKA

Slika 1: Položaj Općine Ferdinandovac u Koprivničko-križevačkoj županiji.....	7
Slika 2: Područja Ekološke mreže NATURA 2000 na području Općine Ferdinandovac.....	10
Slika 3: Cestovna mreža na području Općine Ferdinandovac.....	13

POPIS GRAFIKONA

Grafikon 1: Pokrivenost kućanstva komunalnom mrežom.....	16
Grafikon 2: Broj obrtnika u Općini Ferdinandovac u 2013. godini.....	20

Grafikon 3: Dinamika kretanja broja stanovnika od 1991. -2011. godine.....	28
Grafikon 4: Struktura organizacija civilnog društva prema djelatnostima.....	34

ZNAČAJKE PODRUČJA

1.1. Zemljopisne, prirodne i kulturne značajke Veličina i osnovne prostorne značajke

Općina Ferdinandovac smještena je u jugoistočnom dijelu Koprivničko-križevačke županije. Na zapadu graniči s Gradom Đurđevcom i Općinom Kalinovac, na sjeveru Općinom Novo Virje, na sjeveroistoku Republikom Mađarskom, na jugozapadu s Općinom Podravske Sesvete. Strateško značenje daje smještaj uz državnu granicu s Republikom Mađarskom (stalni granični prijelaz za pogranični cestovni promet Ferdinandovac – Vizvár). Prostorom Općine prolazi nekoliko lokalnih cesta prema Koprivnici, Varaždinu i Osijeku, a okosnicu prometne povezanosti s okolinom čine županijske ceste ŽC 2214 i ŽC 2185. Blizina Podravske magistrale pruža povezanost na tranzitni promet na jugozapadu Općine na "Čvor Kalinovac".

Područje Općine prostire se na 49,25 km², što čini 2,82 % ukupne površine Županije.

Općina Ferdinandovac administrativno se dijeli na 2 naselja: Brodić i Ferdinandovac.

Prema površini najveće naselje je Ferdinandovac sa 42,88 km², odnosno 87,07% od ukupne površine Općine. Najmanje po veličini je naselje Brodić površine 6,37 km². Sjedište Općine je naselje Ferdinandovac. Prosječna veličina naselja prema broju stanovnika iznosi 875 stanovnika/ naselju.

Prema Popisu stanovništva 2011. godine, Općina Ferdinandovac broji 1.750 stanovnika, što čini 1,51% ukupnog stanovništva Koprivničko-križevačke županije (115.584). Prema broju stanovnika najveće je naselje Ferdinandovac s 1.676 stanovnika, a najmanje naselje Brodić sa 74 stanovnika. Gustoća naseljenosti na području Općine iznosi 35,53 st/km², što je manje od gustoće stanovništva na razini Županije koja iznosi 66,12 st/km² (Tablica 1).

Tablica 1: Osnovni statistički podaci o Općini Ferdinandovac

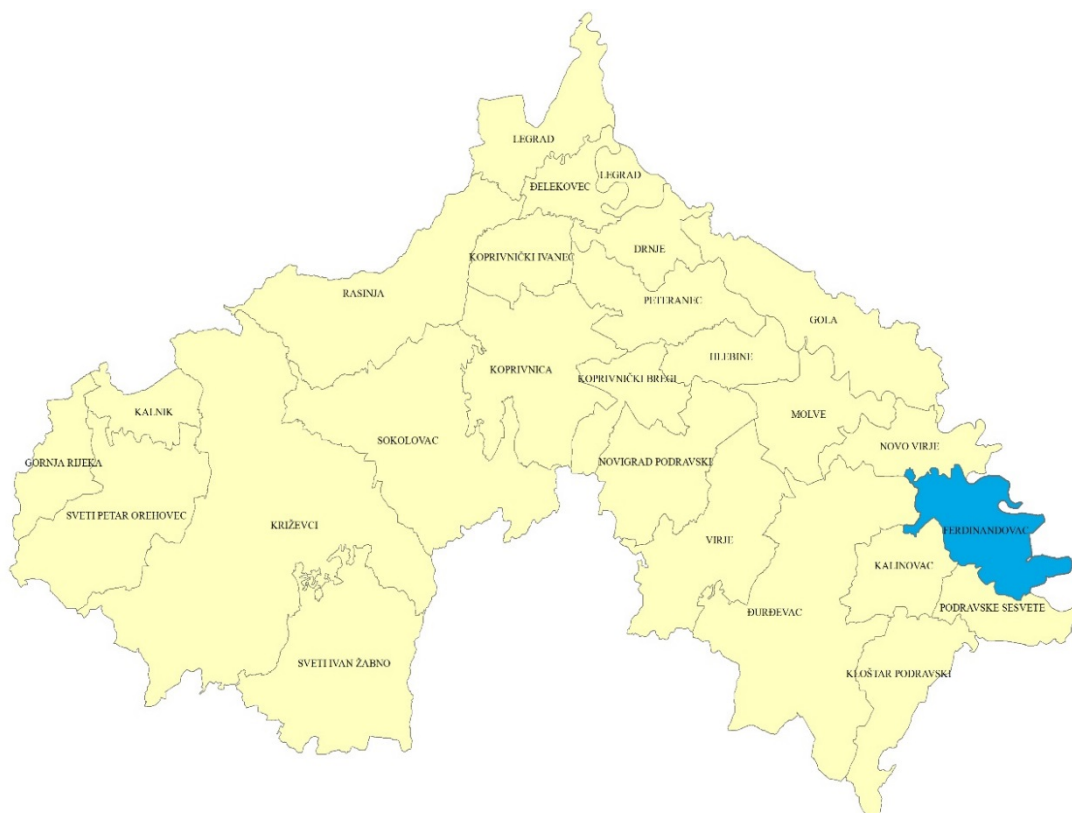
Naselje	Površina	Stanovništvo 2011.	Gustoća naseljenosti 2011.	Prosječna udaljenost naselja od administrativnog središta JLS u km
	km ²	broj	broj st/km ²	

1	Brodčić	6,37	74	11,62	9
2	Ferdinandovac	42,88	1676	39,09	-
UKUPNO		49,25	1750	35,53	

Izvor: DZS, Popis stanovništva 2011., interno JLS 2014.

Položaj Općine Ferdinandovac u Koprivničko-križevačkoj županiji prikazan je na Slici 1.

Slika 1: Položaj Općine Ferdinandovac u Koprivničko-križevačkoj županiji



Izvor: Obrada, AZRA d.o.o., 2014.

Geomorfološke karakteristike

Obilježje reljefa daje naplavna ravan rijeke Drave (Dravska potolina). Nizina rijeke Drave sastoji se od aluvijalne naplavne nizine, pijesaka i terasa. Ova ravan u osnovi je izgrađena od pijeska i šljunka koji su pokriveni eolskim ili barskim poplavnim sedimentima. Recentni barski sedimenti su nastali taloženjem glinovito-pjeskovitih siltova u močvarama. Oblikovane

su samo dvije dobro razvijene riječne terase: starija würmska terasa izgrađena od šljunka i pijeska te mlađa würmska terasa građena pretežno od lesoidno glinovito-pjeskovitog silta.

Područje Općine pripada panonskom bazenu u kome se javljaju relativno intenzivna tektonska kretanja, a sukladno procjeni ugroženosti i privremenoj seizmološkoj karti RH područje Općine Ferdinandovac spada u seizmičko područje VIII stupanj po MSK.

Područje cijele Općine nalazi se na bogatom vodonosnom području. Zalihe podzemne vode imaju strateško značenje za čitavu regiju. Najznačajniji vodotok na području Općine je rijeka Drava. Prisutni su vodotoci Pačica, Bistra Đurđevačka, Rogstrug, Kobila, Krajnica, Rinja, Orlov jarak, Blata i Tolnica.

Ukupna površina šuma iznosi 2.919,35 ha, od čega državne šume zauzimaju prostor od 2.858 ha, dok se privatne šume rasprostiru na 61,35 ha površine. Najznačajnije šumske vrste su hrast lužnjak, poljski jasen, brijest, joha i obični grab. Prema obujmu i kvaliteti šumskog fonda šumarstvo predstavlja značajnu gospodarsku djelatnost. Državnim šumama gospodare Hrvatske šume putem šumarija Đurđevac i Kloštar Podravski. Šume u privatnom vlasništvu usitnjene su i devastirane.

Na području Općine nalazi se nekoliko geotermalnih izvora vode zagrijane do čak 98°C te se vrši istraživanje. Dosadašnja istraživanja pokazuju mogućnost iskorištavanja geotermalne energije na ovom području. Prisutna su nalazišta plina i nafte te se vrši eksploatacija (plinsko polje EPU Kalinovac i naftno polje EPU Ferdinandovac). Na području Općine smještena je Naftno-plinska stanica Ferdinandovac.

Klimatske karakteristike područja

Općina Ferdinandovac ima osobine umjerenih do svježih klima kontinentalnog tipa. Temperature i padalinske prilike pokazuju prijelazne osobine kraja prema zapadnom vlažnijem i hladnijem dijelu središnje Hrvatske. Ovo je prijelazno područje umjereno semihumidne u stepskoaridnu panonsku klimatsku zonu, gdje se osim utjecaja opće cirkulacije karakteristične za ove geografske širine, osjeća jak modifikatorski utjecaj niske Panonske ravnice i velikog planinskog sustava Alpa i Dinarida, koji donekle slabe utjecaj Atlantskog oceana, a osobito Sredozemnog mora. Srednja godišnja temperatura zraka iznosi

10,11°C. Najviša prosječna temperatura najtoplijeg mjeseca (srpanj, kolovoz) iznosi 27°C, dok najniža prosječna temperatura najhladnijeg mjeseca (siječanj) iznosi -4°C. Čitave zime ovdje je prisutan hladan zrak, tako da ovdje dolazi do izražaja svježja umjereno kontinentalna klima s dosta izraženim ekstremnim vrijednostima pojedinih klimatskih elemenata. Prosječna godišnja količina padalina iznosi 750-800 mm. Često se javljaju godine s malim brojem dana sa snježnim pokrivačem i s malim količinama snijega. Najviše ljetne temperature prati i najveća količina padalina. Broj kišnih dana iznosi 127 kroz godinu. Izrazito sušnih razdoblja u godini nema. Broj sunčanih sati u godinu dana je 1800-2000. Područje je blago vjetrovito, a najčešće puše sjeverozapadnjak, jugozapadnjak i sjevernjak.

Prirodna baština

Na području Općine Ferdinandovac nalazi se dio Regionalnog parka Mura – Drava zaštićenog temeljem Zakona o zaštiti prirode (površine 10,77 km²).

Prostornim planom Koprivničko-križevačke županije predloženo je za zaštitu područje starih dravskih rukavaca Lepa Greda i Bakovci u kategoriji hidrološkog spomenika prirode. Područje je važno za očuvanje ukupne bioraznolikosti Regionalnog parka Mura – Drava.

Na području Općine Ferdinandovac utvrđeni su ugroženi i rijetki tipovi staništa (poplavne šume vrba, poplavne šume topola, poplavne šume hrasta lužnjaka, mješovite hrastovo-grabove šume i čiste grabove šume).

Iako ne postoji cjelovita inventarizacija ovog područja, prema dostupnim podacima iz crvenih knjiga ugroženih vrsta Hrvatske i postojećih stručnih studija, na ovom području stalno ili povremeno živi niz ugroženih i zaštićenih vrsta.

Na području Općine nalaze se područja Ekološke mreže RH:

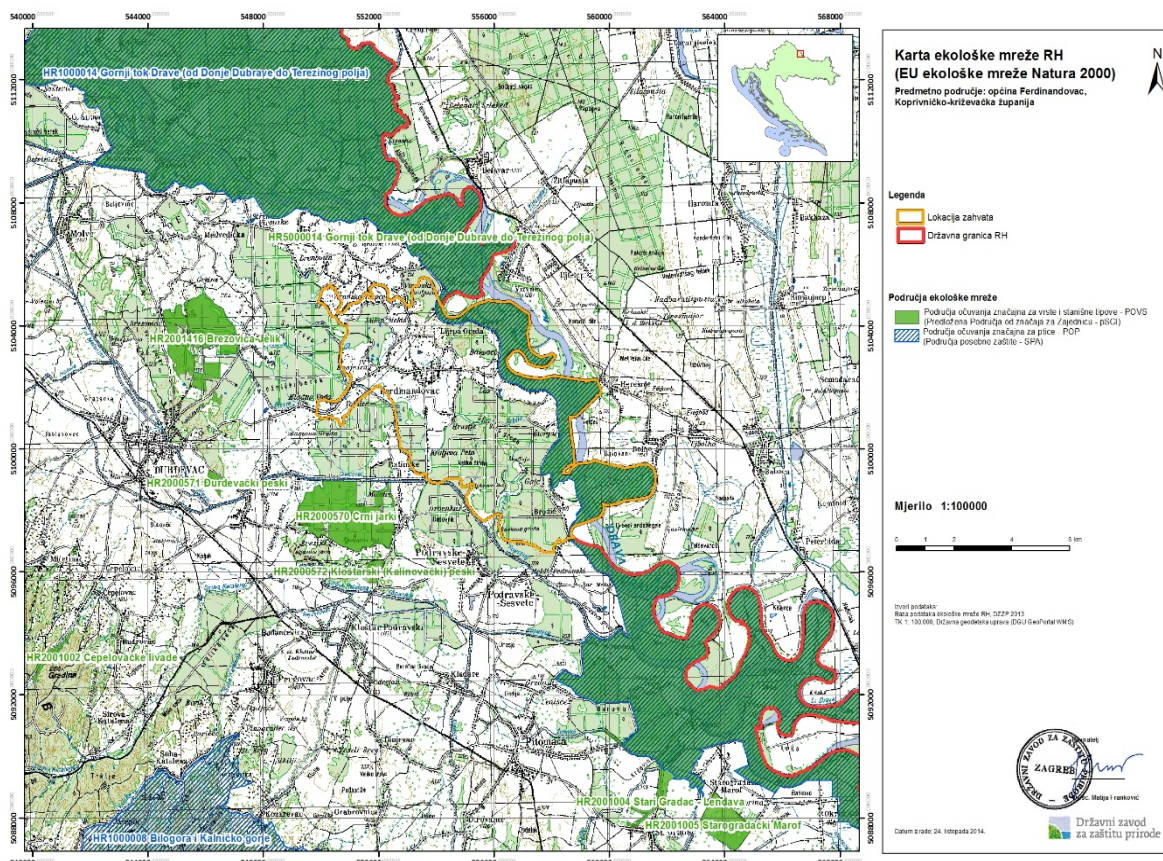
- HR1000014, Gornji tok Drave (od Donje Dubrave do Terezinog polja) - Međunarodno važna područja za ptice (SPA)
- HR2000405, Lepa Greda - Područja važna za divlje svojte i stanišne tipove (SAC područja): Stanišni tip Prirodna eutrofna jezera s vegetacijom Hydrocharition ili Magnopotamion
- HR2000410, Bakovci - Područja važna za divlje svojte i stanišne tipove: Stanišni tip Prirodna eutrofna jezera s vegetacijom Hydrocharition ili Magnopotamion

- HR5000013, Drava - Područja važna za divlje svojte¹ i stanišne tipove (SAC područja): Stanišni tip Prirodna eutrofna jezera s vegetacijom Hydrocharition ili Magnopotamion, poplavne šume, vlažni travnjaci, neobrasle šljunčane riječne obale.

Unutar granica Općine Ferdinandovac nalaze se i područja Ekološke mreže NATURA 2000:

- Gornji tok Drave (od Donje Dubrave do Terezinog polja) HR1000014 SPA (Područje posebne zaštite) - međunarodno važna područja za ptice
- Gornji tok Drave (od Donje Dubrave do Terezinog polja) HR5000014 pSCI (Predložena područja od značaja za Zajednicu) - područja važna za divlje svojte i stanišne tipove.

Slika 2: Područja Ekološke mreže NATURA 2000 na području Općine Ferdinandovac



Izvor: Državni zavod za zaštitu prirode, 2014.

¹ Divlje svojte: Zlatni vijun, dabar, barska kornjača, vretenca, bolen, bjeloperajna krkuš, piškur, prugasti balavac, vidra, sabljarka, gljive sprudova, crnka, vijun, Balonijev balavac, riječni rak, veliki panonoski vodenjak, crveni mukač, gatalinka i mali vretenac.

Kulturno-povijesna i tradicijska baština

Bogatstvo nepokretne povijesno-kulturne (materijalne) baštine u Općini Ferdinandovac uglavnom čine crkve i kapele, dok od pokretne povijesno-kulturne (materijalne) baštine treba izdvojiti bogatstvo crkvenog inventara te zbirki predmeta. Status zaštićenog kulturnog dobra ima Crkva sv. Ferdinanda kralja.

Tablica 2: Nepokretna povijesno-kulturna baština (materijalna)

Nepokretna povijesno-kulturna baština (materijalna)			
Kategorija	Naziv	Površina / u m ²	Lokacija
Spomenik graditeljstva (građevina ili njezini dijelovi te građevina s okolišem)	Crkva sv. Ferdinanda kralja	315,0 m ²	Ferdinandovac
	Kapela – poklonac sv. Antuna Pustinjaka	6,45 m ²	Ferdinandovac, Tolnica, JZ ulaz u naselje
	Kapela Gospe Lurdske	28,0 m ²	Ferdinandovac, Pavlanci
	Kapela – poklonac sv. Florijana	6,75 m ²	Ferdinandovac, u središtu naselja, I od crkve
	Kapela-poklonac Presvetog Srca Isusova	10,8 m ²	Ferdinandovac, Lepa Greda, na raskrižju
	Kapela BDM Žalosne	22,75 m ²	Ferdinandovac, groblje
	Kapela sv. Vida	15,0 m ²	Brodić, smještena izvan naselja
	Kapela Trepče	8,06 m ²	Ferdinandovac, Trepče
Spomenički kompleks (područje, mjesto, spomenik i obilježje u svezi s povijesnim događajima i osobama)	Groblje		Ferdinandovac
	7 različitih raspela		na različitim lokacijama u naselju i njegovoj okolini
Arheološki lokalitet (arheološko nalazište i arheološka zona, uključujući i podvodna nalazišta i zone)	Štorgina Greda		Brodić, S od naselja, između puta i Drave
Krajolik ili njegov dio koji sadrži povijesno karakteristične strukture, koje svjedoče o čovjekovoj nazočnosti u prostoru	2 karaule		Lepa Greda, Bakovci

Izvor: Općina Ferdinandovac, 2014.

Tablica 3: Pokretna povijesno-kulturna baština (materijalna)

Pokretna povijesno-kulturna baština (materijalna)			
Kategorija	Naziv	Br. predmeta	Lokacija
Zbirka predmeta u muzejima, galerijama, knjižnicama i drugim ustanovama, kao i u drugim pravnim osobama te državnim i upravnim tijelima uključujući i kod fizičkih osoba	Zavičajna etno zbirka	150	Ferdinandovac, općinska zgrada
	Etno kuće obitelji Karlovčan	Nekoliko tisuća predmeta + tematske nastambe	Brodić
Crkveni inventar i predmeti	glavni oltar	1	Ferdinandovac, župna crkva
	tri bočna oltara,	3	
	propovjedaonica	1	
	orgulje	1	
	ulazna vrata u crkvu (rad kiparice Ljubice Matulec)	1	
	crkveni predmeti		
Uporabni predmeti (namještaj, odjeća, oružje i sl.), prometna i prijevozna sredstva i uređaji, predmeti koji su značajna svjedočanstva razvitka znanosti i tehnologije	Stara vatrogasna cisterna	1	Ferdinandovac

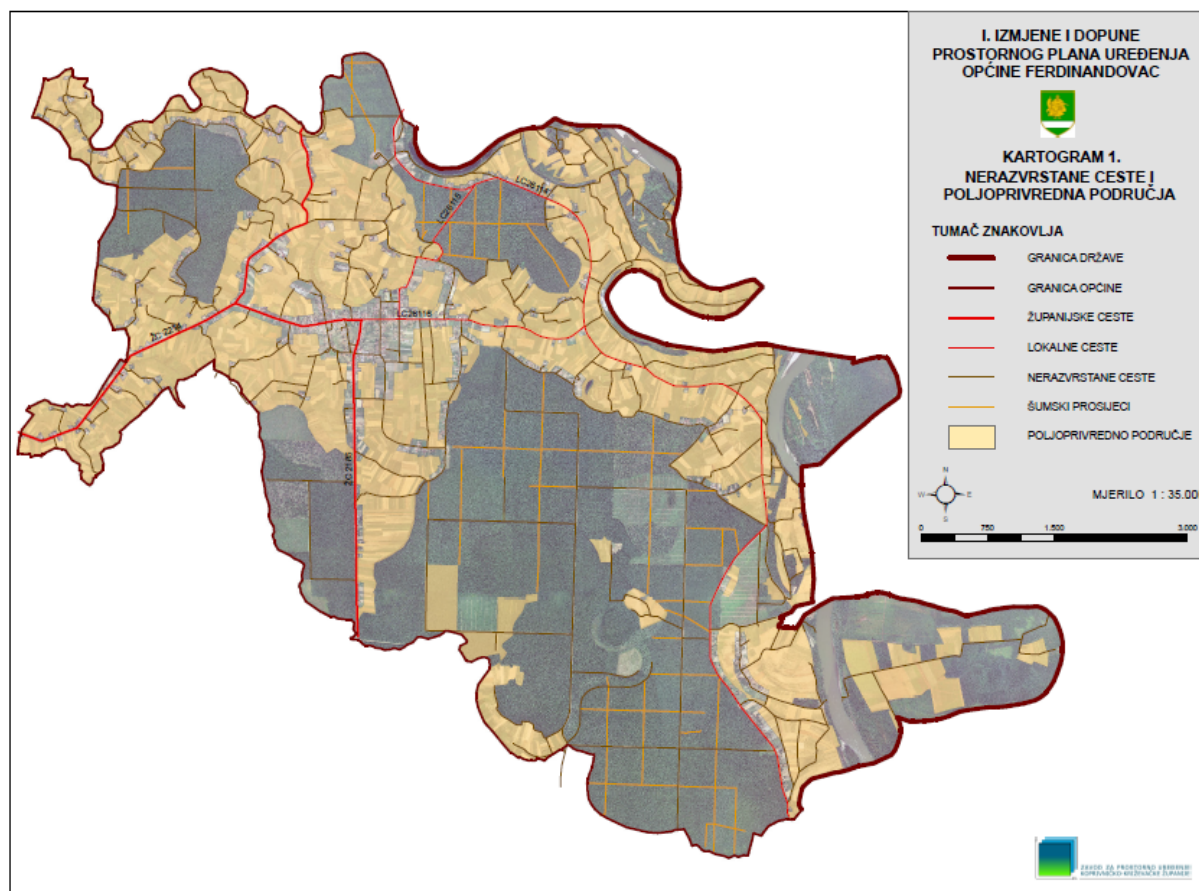
Izvor: Općina Ferdinandovac, 2014.

1.2. Kvaliteta života i stanje infrastrukture

Prometna infrastruktura

Položaj Općine Ferdinandovac nije osobito povoljan s obzirom da je izvan glavnih regionalnih cesta. U neposrednoj je blizini grada Đurđevca. Cestovna mreža na području Općine prikazana je u nastavku.

Slika 3: Cestovna mreža na području Općine Ferdinandovac



Izvor: PPU Općina Ferdinandovac, 2014.

Prema podacima iz PPU Općine Ferdinandovac, područjem iste prolaze 2 županijske ceste (ŽC 2185 i ŽC 2214) koje čine okosnicu prometa u Općini te 3 lokalne ceste (LC 26114, LC 26115, LC 26116) na koje se nadovezuje sustav općinskih nerazvrstanih cesta.

Županijske ceste Općinom se protežu u dužini od 6,53 km dok je dužina lokalnih cesta 17,07 km. Dužina nerazvrstanih cesta koje se nalaze na području Općine je 41,55 km, od kojih je asfaltirano 23,16 km.

Iako je prometna mreža infrastrukturno u relativno dobrom stanju i stanje županijskih i lokalnih cesta je na zadovoljavajućoj razini (samo cca 11% cesta ima pukotine, rupe i ulegnuća na 50 – 70% svoje površine), potrebna je rekonstrukcija cestovne mreže kako bi se omogućilo sigurnije korištenje iste. Problem predstavlja nedostatak pješačkih i biciklističkih staza kroz naselja te dotrajalost mostova koje treba zamijeniti novima.

Na području Općine ne postoji stalna autobusna linija već samo organizirani prijevoz osnovnoškolske i srednjoškolske djece kojeg obavlja poduzeće Čazmatrans Nova d.o.o..

Obzirom da rijekom Dravom koja jednim svojim dijelom prolazi kroz područje Općine prolazi međunarodni plovni put, na području Općine postoje 2 prijelaza preko rijeke i to u naselju Brodić gdje prometuje skela „Brodić“ te ustanovljeni granični prijelaz za pogranični promet.

U Općini Ferdinandovac ne postoje niti su planirani bilo kakvi sadržaji koji bi bili u funkciji zračnog prometa.

Telekomunikacijska infrastruktura

Na području Općine Ferdinandovac, poštanski promet obavljaju 2 poštanska ureda sa sjedištima u Ferdinandovcu i Brodiću, a isti posjeduju 2 prijamna šaltera. Potrebe korisnika su zadovoljene te ne postoji potreba za otvaranjem novih ureda.

Telekomunikacijski promet na području Općine u nepokretnoj i pokretnoj mreži obavlja više operatera, a cijelo područje Općine u potpunosti je pokriveno fiksnom i mobilnom telefonijom čime je omogućeno spajanje računala na brzu internetsku mrežu. Postojeća pristupna mreža u fiksnoj telefoniji zadovoljava potrebe korisnika te nije planirano proširenje iste. Za efikasnost mobilne telefonije planira se poboljšanje pokrivanja te povećanje kapaciteta mreža obzirom na sve veći broj korisnika. Bazne stanice za sada se nalaze samo u naselju Ferdinandovac, ali se predviđa i izgradnja u naselju Brodić. Iako je potrebna rekonstrukcija postojeće, izgrađenost telekomunikacijske mreže je zadovoljavajuća. Područje Općine Ferdinandovac u cijelosti je pokriveno širokopojsnim internetom, a brzina internetske veze je od 2 Mbita/s do 100 Mbita/s.

Opskrba energijom

Distributer za obavljanje djelatnosti električne energije za područje Općine Ferdinandovac je HEP Operator distribucijskog sustava d.o.o. – Elektra Koprivnica, a u pogonu su 22 trafostanice (3 kabelaške, 7 zidanih, 12 rešetkastih). Dužina zračne niskonaponske mreže iznosi 39 km, a podzemne 2 km. Iako je cijelo područje Općine pokriveno sustavom električne energije te su potrebe za napajanjem potrošača zadovoljavajuće, potrebna je rekonstrukcija niskonaponske mreže te postojećih dalekovoda. U naselju Ferdinandovac vrši se istraživanje geotermalnih voda u svrhu korištenja obnovljivih izvora energije, a napajanje sunčevom energijom, odnosno solarne ćelije za sada se nalaze samo po nekolicini privatnih kuća.

Opskrba plinom

Distribuciju plina na području Općine Ferdinandovac obavlja tvrtka „Komunalije plin“ d.o.o. Đurđevac. Lokalna distributivna mreža izvedena je preko 2 magistralna plinovoda Ferdinandovac – Budrovac (DN 150 i DN 200) i MRS Ferdinandovac koji su u vlasništvu poduzeća „Plinaco“ d.o.o.. Na plinsku mrežu priključeno je 262 potrošača, od čega 27 otpada na industriju, a 235 čine građani. Ukupna potrošnja plina² u Općini Ferdinandovac na kraju 2013. godine bila je 273.535 m³, a plinskom mrežom pokriven je samo dio naselja Ferdinandovac. Na području Općine, pokrivenost plinskom mrežom iznosi 46,4%. Stanje infrastrukture je zadovoljavajuće, ali je potrebno proširenje mreže na nepokrivene dijelove Općine.

Vodoopskrba, odvodnja i pročišćavanje otpadnih voda

Opskrba vodom u Općini Ferdinandovac temelji se na vodi crpilišta „Đurđevac“ koje svojim kapacitetom osigurava dovoljne količine vode.

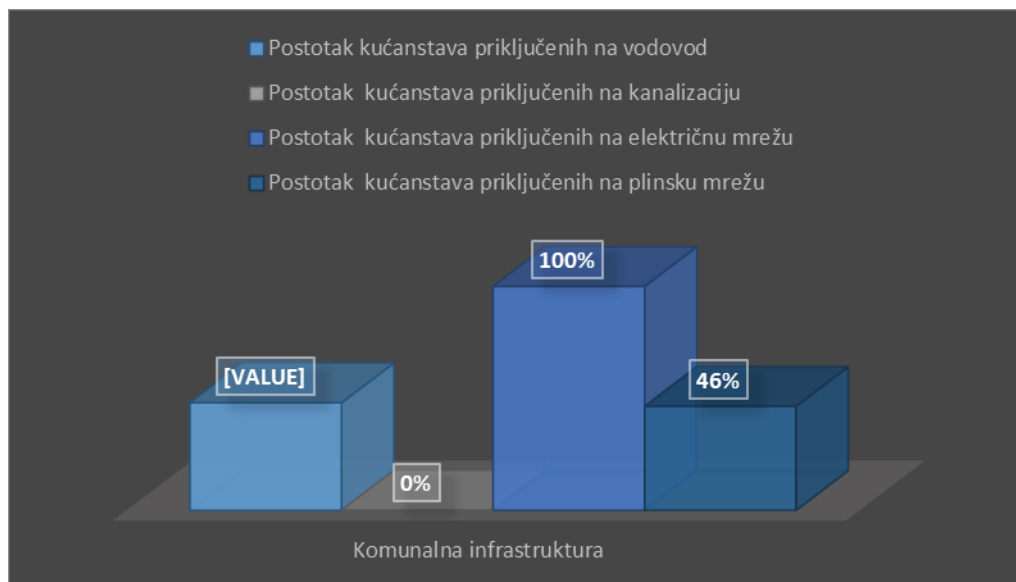
² Općina Ferdinandovac, 2014.

Od ukupno 565 kućanstva na području Općine, na vodovodnu mrežu priključeno je svega 269 kućanstva odnosno 48%. Vodovodna mreža izvedena je na većem dijelu Općine, ali obzirom na zastarjelost i dotrajalost, potrebna je rekonstrukcija iste. Potrošnja pitke vode na kraju 2013. godine bila je 27.394 m³.

Sustav odvodnje i zbrinjavanja otpadnih voda na području Općine Ferdinandovac planiran je *Studijom zaštite voda Koprivničko – križevačke županije*³. Budući da Općina Ferdinandovac nema u potpunosti izgrađen sustav odvodnje otpadnih ni oborinskih voda (izgrađenost cca 10%) već je do sada izvedena samo 1. faza izgradnje koja obuhvaća kolektorsku mrežu u centru naselja Ferdinandovac sa pripadajućim precrpnim stanicama, problem odvodnje otpadnih voda predstavlja ključni infrastrukturni problem razvoja Općine. Otpadne vode iz domaćinstva prikupljaju se putem individualnih septičkih/sabirnih jama, dok se oborinske vode odvođe otvorenim jarcima u lokalne vodovode i kanale uz prometnice, bez ikakvog pročišćavanja.

Iz prikaza pokrivenosti kućanstava komunalnom infrastrukturom, najveći nedostatak vidljiv je u području sustava odvodnje što prikazuje grafikon u nastavku.

Grafikon 1: Pokrivenost kućanstva komunalnom mrežom



Izvor: AZRA, 2014.

Gospodarenje otpadom

³ Službeni glasnik Koprivničko-križevačke županije, br.12/09

Koncesionar koji obavlja dužnost prikupljanja i odvoza otpada na području Općine Ferdinandovac je tvrtka „Prizma VV“ d.o.o. iz Legrada. Organiziranim sustavom gospodarenja otpada obuhvaćena su oba naselja, a u naselju Ferdinandovac nalazi se i privremeno odlagalište komunalnog te građevinskog otpada „Orl“, koje je predviđeno za sanaciju. Odvoz komunalnog otpada na području Općine Ferdinandovac organiziran je na način da se neiskoristivi otpad odvozi jednom tjedno.

Prema posljednjim podacima koncesionara, u 2013. godini sakupljeno je 169 t miješanog komunalnog otpada, dok se za ostale vrste otpada odvojeno sakupljanje provodi tek od 2014. godine pa za sada nisu poznati podaci o istima.

Poslovna infrastruktura

Veliki potencijal za gospodarski razvoj ima Poduzetnička zona "Blata" u naselju Ferdinandovac, ukupne površine 11 ha. U zoni još nije izgrađena cjelokupna infrastruktura pa tako nema još poduzetnika, a predviđena je za djelatnosti gospodarske namjene, proizvodne, zanatske, poslovne i trgovačke djelatnosti. Investitori koji grade građevine namijenjene za poduzetničku djelatnost djelomično se oslobađaju plaćanja komunalnog doprinosa i to u iznosu od 50%. Za veća ulaganja u poduzetničke djelatnosti te u slučaju da se investitor obveže zaposliti nove radnike, može se i više ili u potpunosti osloboditi plaćanja komunalnog doprinosa, a o svakom pojedinom zahtjevu odluku donosi Općinsko vijeće Općine Ferdinandovac.

Društvena infrastruktura

Od objekata društvene infrastrukture u naseljima Ferdinandovac i Brodić najzastupljeniji su vatrogasni domovi, kojih ukupno ima 4 te dom kulture u kojima se odvijaju različite kulturne, prosvjetne, političke, rekreativne i zabavne djelatnosti. Također, u Ferdinandovcu postoje 2 knjižnice i 1 sportska dvorana.

1.3. Gospodarstvo

Gospodarske značajke

Prostorno-gospodarsku strukturu Općine Ferdinandovac obilježava poljoprivredna proizvodnja i razvoj poduzetništva. Na ovom području djeluje nekoliko poduzetnika koji zapošljavaju 30-ak radnika. Većina stanovništva bavi se poljoprivredom, pri čemu je naglasak na stočarstvu, odnosno na proizvodnji mlijeka. Obrtništvo i poduzetništvo nije dovoljno produktivno obzirom da se radi o pretežno malim firmama. Najveće firme koje djeluju na području Općine su INA, Plinacro, Crosco, Hrvatske šume Šumarija Kloštar Podravski i Šumarija Đurđevac te Poljoprivredna zadruga.

Mogućnosti dugoročnog razvoja gospodarstva temelje se na razvoju postojećih gospodarskih struktura (poljodjelstvo, stočarstvo, šumarstvo, eksploatacija mineralnih sirovina), razvoja komplementarnih proizvodnih grana te razvoju turizma.

Na temelju izračuna Ministarstva regionalnog razvoja i fondova EU, Općina Ferdinandovac nalazi se u II. skupini s indeksom razvijenosti⁴ od 60,98%. Koprivničko-križevačka županija prema klasifikaciji županija nalazi se u I. skupini s indeksom razvijenosti koji iznosi 59,19%.

Tablica 4: Osnovni financijski rezultati poduzetnika Općine Ferdinandovac u 2013. godini

VRSTA DJELATNOSTI	BROJ TVRTKI	UKUPNI PRIHODI	DOBIT RAZDOBLJA	GUBITAK RAZDOBLJA	BROJ ZAPOSLENIH (krajem razdoblja)
Poljoprivreda, šumarstvo i ribarstvo	1	710.972	0	620.019	2
Prerađivačka industrija	1	68.482	2.969	0	1
Građevinarstvo	2	338.583	4.856	0	2
Trgovina na veliko i malo; popravak motornih vozila i motocikala	2	1.364.859	0	86.996	0
Financijske djelatnosti i djelatnosti osiguranja	1	988.533	168.772	0	6
UKUPNO	7	3.471.429	176.597	707.015	11

⁴ Indeks razvijenosti izračunava se na temelju stope nezaposlenosti, dohotka po stanovniku, proračunskih prihoda jedinica lokalne, odnosno područne (regionalne) samouprave po stanovniku, općega kretanja stanovništva, stope obrazovanosti; Uredba o indeksu razvijenosti NN br. 63/10 i 158/13

Izvor: HGK, Poslovanje poduzetnika Općine Ferdinandovac, 2014.

Na području Općine Ferdinandovac ukupno je 7 tvrtki u kojima je zaposleno 11 osoba. Poduzetnici su ostvarili ukupne prihode u iznosu od 3,4 milijuna kuna, ali je dobit manja od gubitka za čak 25%.

Promatrano prema područjima djelatnosti na ukupne rezultate poslovanja poduzetnika Općine Ferdinandovac, dominantan je utjecaj građevine i trgovine. Najviše zaposlenih bilo je u financijskim djelatnostima, njih 6.

S razine ukupnog poduzetništva Općine dobit veća od gubitka ostvarena je u tri djelatnosti, dok je u dvije ostvaren gubitak, odnosno negativan konačni rezultat. Najveću dobit ostvario je jedan poduzetnik financijske djelatnosti u iznosu od 168.772 kuna.

Konsolidirani financijski rezultat, odnosno neto dobit poduzetnika Općine Ferdinandovac negativnog je predznaka, što bi značilo da su u 2013. godini poslovali s gubitkom u iznosu od 530.418 kuna.

Tablica 5: Izvoz i uvoz 2011. i 2012. u tisućama

JLS	IZVOZ			UVOZ		
	I.-XII. 2011.	I.-XII. 2012.	Indeksi I.-XII. 2012./ I.-XII. 2011.	I.-XII. 2011.	I.-XII. 2012.	Indeksi I.-XII. 2012./ I.-XII. 2011.
Općina Ferdinandovac	-	9	-	286	1.800	628,5
Koprivničko - križevačka	1.849.127	1.863.051	100,8	1.388.704	1.312.402	94,5
Republika Hrvatska	71.234.060	72.380.725	101,6	121.036.155	121.899.363	100,7

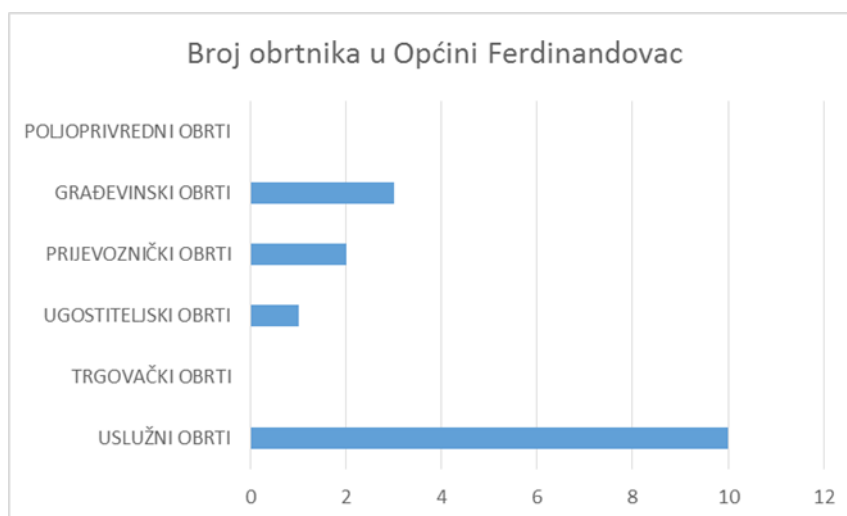
Izvor: DZS, Priopćenja i statistička izvješća, broj: 4.2.4., 2013.

U promatranoj 2012. godini poduzetnici Općine Ferdinandovac sudjelovali su sa manje od 1% u ukupnom izvozu i uvozu Koprivničko-križevačke županije. Ukupan izvoz zabilježen je u

iznosu od 9.000 kuna te uvoz sa 1,8 milijuna kuna. U odnosu na 2011. godinu, ostvaren je veći uvoz, ali i izvoz kojeg u 2011. godini nije bilo.

Na području Općine Ferdinandovac slabije je razvijeno obrtništvo od malog i srednjeg poduzetništva. Prema podacima Obrtnog registra, na dan 31.12.2013. godine bilo je ukupno 16 obrta, a najvećim djelom prevladavaju muški vlasnici (94%). U fazi mirovanja trenutno nema obrta. Iz grafikona je vidljivo da su na području Općine najviše zastupljeni uslužni obrti.

Grafikon 2: Broj obrtnika u Općini Ferdinandovac u 2013. godini



Izvor: Obrtnička komora Koprivničko-križevačke županije,; HGK

1.4. Zapošljavanje

Prema podacima dobivenim od Hrvatskog zavoda za zapošljavanje, u Općini Ferdinandovac u mjesecu kolovozu 2014. godine nezaposleno je bilo ukupno 163 osobe, od čega 74 žena (45,4%) te 89 muškaraca (54,6%). Detaljan pregled prema razini obrazovanja i spolu prikazan je u sljedećoj tablici.

Tablica 6: Nezaposlene osobe prema kvalifikaciji i spolu

JLS	Ukupno			Bez škole i nezavršena osnovna škola			Osnovna škola			SŠ zanimanja do 3 god. i škola za KV i VKV radnike			SŠ za zanimanja u trajanju od 4 i više godina i gimnazija			Prvi stupanj fakulteta, stručni studij i viša škola			Fakulteti, akademije, magisterij, doktorat		
	Uk	M	Ž	Uk	M	Ž	Uk	M	Ž	Uk	M	Ž	Uk	M	Ž	Uk	M	Ž	Uk	M	Ž
Ferdinandovac	163	89	74	9	7	2	46	25	21	55	32	23	41	20	21	6	2	4	6	3	3
Koprivničko - križevačka županija	7.223	3.592	3.641	752	442	310	1.771	870	901	2.374	1.370	1.004	1.652	642	1.010	348	134	214	336	134	202

Izvor: Mjesečni bilten za lipanj 2014. Hrvatskog zavoda za zapošljavanje, 2014.

Na području Općine Ferdinandovac, najveći broj nezaposlenih osoba su osobe sa srednjoškolskim obrazovanjem do 3 godine, koje čine 33,7% ukupnog broja nezaposlenih u Općini. Postotak je nešto manji nego u Koprivničko-križevačkoj županiji, gdje osobe sa srednjoškolskim obrazovanjem čine 32,8% od ukupnog broja nezaposlenih.

Poljoprivreda

Osnovno obilježje poljoprivredne djelatnosti je ekstenzivna poljoprivreda te velika usitnjenosti poljoprivrednih parcela.

Prema Popisu poljoprivrede 2003. godine, od ukupne površine Općine (49,25 km²) na raspoložive površine poljoprivrednog zemljišta otpada 23,79 km², odnosno 48,30%. U svrhu poljoprivredne proizvodnje koristi se 21,84 km², što je 91,80% od ukupno raspoložive površine poljoprivrednog zemljišta, odnosno 44,35% od ukupne površine Općine.

Tablica 7: Struktura poljoprivrednog zemljišta po namjeni (ha)

ukupno korišteno poljoprivredno zemljište, ha	oranice i vrtovi	povrtnjaci	livade	pašnjaci	voćnjaci	vinogradi	rasadnici i košaračka vrba
2.183,83	1.778,96	1,6	338,91	-	41,21	23,15	-
%	81,46	0,07	15,52	-	1,89	1,06	-

Izvor: DZS, Popis poljoprivrede 2003. godine

Najviše površine zauzimaju oranice i vrtovi s 1.778,96 ha, odnosno 81,46% te livade s 338,91 ha, odnosno 15,52%, što je vidljivo u Tablici 7.

Prema podacima APPRRR-a, obradiva površina zauzima ukupno 1.600,53 ha, od čega oranice i vrtovi zauzimaju 1.443,66 ha, odnosno 90,20% obradive površine, voćnjaci 17,67 ha, odnosno 1,10%, dok livade zauzimaju 139,20 ha, odnosno 8,70% obradive površine. U privatnom vlasništvu nalazi se 1.603,73 ha poljoprivredne površine, dok je u državnom vlasništvu 8,91 ha poljoprivredne površine (Tablica 8).

Tablica 8: Poljoprivredne površine Općine Ferdinandovac prema kategorijama i vlasništvu (ha)

	Poljoprivredna površina	Obradiva površina				
		Ukupno	Oranica i vrt	Voćnjak	Vinograd	Livada
Ukupno	1612,64	1600,53	1443,66	17,67	0,00	139,20
Privatno vlasništvo	1603,73	1591,62	1436,78	17,67	0,00	137,17

Državno vlasništvo	8,91	8,91	6,88	0,00	0,00	2,03
---------------------------	------	------	------	------	------	------

Izvor: APPRRR, 2013.

Prema podacima APPRRR-a, najčešći način korištenja parcela (prijavljenih u ARKOD-u) su oranice na 2.078 parcela te livade na 505 parcela, a ostalo je u manjem ili neznatnom udjelu. Ukupno se za poljoprivrednu proizvodnju koristi 1.612,64 ha, na ukupno 2.666 parcela (Tablica 9).

Tablica 9: Prikaz načina korištenja parcela (ha) prijavljenih u ARKOD-u

Vrsta korištenja	Broj parcela	Površina (ha)
Oranica	2.078	1.443,66
Staklenik Plastenik	8	0,75
Livada	505	139,20
Pašnjak	3	1,40
Voćne vrste	48	17,67
Orašaste drvenaste kulture	23	9,62
Ostalo zemljište	1	0,34
Ukupno	2.666	1.612,64

Izvor: APPRRR, 2013.

Prosječna veličina proizvodnih parcela iznosi 0,604 ha. Prosječan broj katastarskih čestica po poljoprivrednom gospodarstvu iznosi 50,80 katastarskih čestica. Na temelju rezultata upisa poljoprivrednih gospodarstva u ARKOD, vidljivo je da je proizvodnja otežana radi usitjenosti površina te disperzije proizvodnih parcela.

Temeljna djelatnost je poljodjelstvo i stočarstvo. Pored stočarske i ratarske proizvodnje postoje povoljni uvjeti za razvoj povrćarstva, voćarstva, sitnog stočarstva (peradarstva, svinjogojstva) i cvjećarstva. Glavne ratarske kulture na području su kukuruz, pšenica i krumpir. Potrebno je poticati povrćarske modele proizvodnje (uzgoj na otvorenom i zatvorenom). U cvjećarstvu i rasadničarstvu treba planirati i ulagati u staklenike i plastenike za proizvodnju presadnica povrća, cvijeća i ukrasnog drveća te proizvodnju rezanog cvijeća i lončanica. Moguće je organizirati i poticati ulaganja u ribnjačarstvo, odnosno uzgoj ribe.

Tablica 10: Prijavljene površine pod kulturama s podnesenih jedinstvenih zahtjeva u 2014. godini na području Općine Ferdinandovac

Kultura	Površina (ha)
Povrtne kulture	
grah	11,95
luk	2,23
tikvice	0,58
grašak	0,51
paprika	0,37
mahune	0,22
miješani nasad povrća	8,55
ostalo povrće	0,46
Ratarske kulture	
kukuruz	771,26
pšenica	164,27
ječam	119,56
zob	24,75
soja	20,53
tritikale	15,38
proso	0,46
krumpir	0,97
suncokret	5,72
šećerna repa	4,73

Izvor: APPRRR, baza jedinstvenih zahtjeva ISAP na dan 30.09.2014.

Prema podacima APPRRR-a, iz baze jedinstvenih zahtjeva ISAP, od povrtnih kultura najzastupljeniji je u uzgoju grah na 11,95 ha površine, luk na 2,23 ha, tikvice na 0,58 ha, grašak na 0,51 ha, paprika na 0,37, mahune na 0,22 ha, ostalo povrće na 0,46 ha, dok se miješani nasad povrća uzgaja na 8,55 ha. Od žitarica najzastupljeniji je kukuruz na 771,26 ha površine, pšenica na 164,27 ha, ječam na 119,56 ha, zob na 24,75 ha, tritikale na 15,38, proso na 0,46 ha površine. Soja se uzgaja na 20,53 ha, suncokret na 5,72 ha, šećerna repa na 4,73 ha, krumpir na 0,97 ha površine (Tablica E). Od krmnog bilja najzastupljeniji je uzgoj lucerne na 307,96 ha, djetelinsko travne smjese na 35,58 ha i djeteline na 28,50 ha površine.

Prema podacima APPRRR, od voćarskih kultura najviše se uzgaja jabuka na 11,47 ha (31 PG-a), orah domaći na 9,3 ha (24 PG-a), malina na 2,4 ha (4 PG-a), lijeska na 0,86 ha (3 PG-a), breskva na 0,77 ha (7 PG-a) i trešnja na 0,6 ha (4 PG-a). Vinogradarstvom se bavi 57 PG-a na ukupno 7,82 ha površine. Ekološkim uzgojem oraha domaćeg bavi se 1 poljoprivredno gospodarstvo na 2,42 ha površine.

U 2013. godini proizvelo se 9,2 t grožđa, odnosno 45,5 hl vina, što čini 0,56% ukupne proizvodnje grožđa u Koprivničko-križevačkoj županiji, odnosno 1,55% ukupne proizvodnje vina u Koprivničko-križevačkoj županiji (Tablica 11).

Tablica 11: Proizvodnja grožđa i vina

	Ukupan broj registriranih trsova u VR	Prijavljena proizvodnja grožđa/t	Prijavljena proizvodnja vina/hl
Općina Ferdinandovac	37.647	9,2	45,5
Koprivničko-križevačka županija	2.710.009	1.649,41	2.934,34
RH	105.703.808	89.412,08	565.733,00

Izvor: APPRRR, 2013.

Prema podacima iz Popisa poljoprivrede 2003. godine, u strukturi stočarske proizvodnje najviše je bio zastupljen uzgoj peradi s 13.822 jedinke, zatim uzgoj svinja s 3.252 jedinke, goveda s 3.177 jedinki, kunića s 1.321 jedinkom, koza sa 187 jedinki, dok je najmanje zastupljen uzgoj ovaca sa 72 jedinke (Tablica 12).

Tablica 12: Struktura stočarske proizvodnje

Godina	Broj peradi	Broj svinja	Broj kunića	Broj goveda	Broj koza	Broj ovaca
2003.	13.822	3.252	1.321	3.177	187	72
2013.		16		155	8	26

Izvor: DZS, Popis poljoprivrede 2003.; Hrvatska poljoprivredna agencija, 2013.

Prema podacima Hrvatske poljoprivredne agencije, u 2013. godini u strukturi stočarske proizvodnje zastupljen je uzgoj goveda sa 155 jedinki, ovaca sa 26 jedinki, svinja sa 16 jedinki, no nepoznat je broj peradi i kunića.

Prema podacima Veterinarske stanice Ferdinandovac, u 2013. godini u strukturi stočarske proizvodnje najviše je bio zastupljen uzgoj peradi s 3.867 jedinki, zatim uzgoj goveda s 2.200 jedinki, svinja s 1.296 jedinki, ovaca s 284 jedinke, kunića sa 158 jedinki, dok je najmanje zastupljen uzgoj koza sa 45 jedinki.

Vidljiv je pad stočarske proizvodnje u odnosu na 2003. godinu.

Uzgojem goveda bavi se 157 fizičkih osoba, 2 obrta i 3 pravna subjekta, uzgojem koza 8 fizičkih osoba, uzgojem ovaca 25 fizičkih osoba, uzgojem svinja 23 fizičke osobe i 1 pravni subjekt.

Tablica 13: Broj poljoprivrednih proizvođača prema vrsti poljoprivrednog gospodarstva upisanih u Upisnik poljoprivrednih gospodarstava

Vrsta poljoprivrednog gospodarstva	Broj
Obiteljsko gospodarstvo	321
Obrt	1
Ostalo	0
Trgovačko društvo	2
Zadruga	1
Ukupno	325

Izvor: APPRRR, 2014.

U Upisnik poljoprivrednih gospodarstava ukupno je upisano 325 poljoprivrednih gospodarstava, od čega su 321 obiteljska gospodarstva koja su zapravo nositelji poljoprivredne proizvodnje (Tablica 13). Postoji 1 zadruga.

Lovno i ribolovno gospodarstvo

Lovni i ribolovni turizam na području Općine Ferdinandovac nije razvijen u skladu s resursnim mogućnostima. Općina teritorijalno pripada dvama lovnim područjima: Đurđevac 2 i Peski. Od ukupne površine lovišta Đurđevac 2 (3.030 ha), oko 1/2 površine nalazi se na području Općine, dok se od ukupne površine lovišta Peski (14.184), oko 1/3 površine nalazi na području Općine. Šume obiluju velikim brojem krupne i sitne divljači te pružaju potencijal za razvoj lovnog turizma. Na području Općine djeluje Lovačka udruga „Fazan“. Djeluje Športsko ribolovni klub "Štuka" koji ima izgrađen ribički dom.

Turizam

Prema Pravilniku o proglašenju i razvrstavanju turističkih mjesta i razrede, naselje Ferdinandovac uvršteno je u C razred, dok je Brodić u D razredu.

Očuvanost prirode, lovne i ribolovne destinacije i izletišta, kulturni sadržaji te mogućnost smještaja u izvornom ambijentu s pejzažnim osobitostima i originalnom gastronomskom ponudom, potencijali su za turistički razvoj Općine i šireg područja. Najznačajniji turistički resurs je svakako rijeka Drava uz čiji se tok Općina proteže te čije ekološke vrijednosti imaju međunarodno značenje.

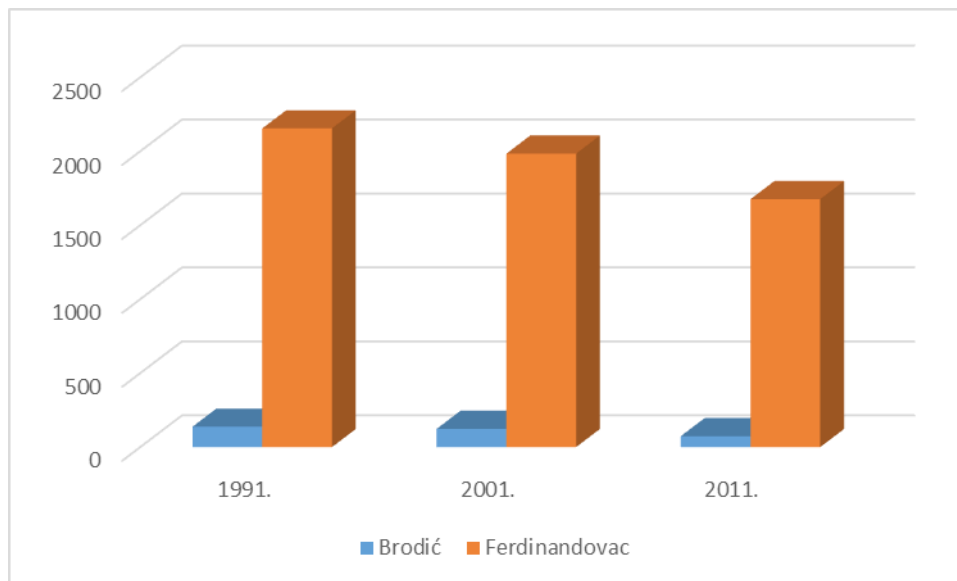
Od dodatnih turističkih sadržaja ističu se: Lovački dom – gospodarenje šumama i održavanje biološke ravnoteže, pogodan za lovni turizam; Ribički dom – iskorištavanje prirodnog toka rijeke Drave, pogodan za ribolovni turizam te Drava route – biciklistička ruta značajna za razvoj cikloturizma.

Ipak, turizam je na području Općine Ferdinandovac slabo razvijen, nema smještajnih kapaciteta, dok biciklističke staze i razne manifestacije privlače izletnike na kraći boravak. Stoga se potiče razvoj ruralnog i seoskog turizma, ali i jačanje svih ostalih oblika turizma – sve prisutniji je cikloturizam obzirom da Općinom već prolazi afirmirana biciklistička staza Drava route, a postoje i prirodni resursi za razvoj lovnog i ribolovnog turizma. U svrhu nedostatka smještajnih kapaciteta, planira se nova površina za smještaj seoskog turizma u naselju Brodić, kamp odmorište na južnom dijelu naselja Ferdinandovac koji omogućava kraće zadržavanje i noćenje kamperima te osiguravanje smještaja u sklopu lovačkog i ribičkog doma.

1.5. Demografske i socijalne značajke

U razdoblju od 1991. do 2011. godine bilježi se konstantan pad stanovnika te se ukupni broj stanovnika smanjio za 543 osobe, odnosno 23,68%. U razdoblju od 1991. do 2001. bilježi se pad broja stanovnika za 186 osoba, odnosno 8,11%, dok je od 2001. do 2011. zamjetan pad broja stanovnika za 357 osoba, odnosno 16,94%.

Konstantan pad broja stanovnika u posljednjih 20 godina bilježe oba naselja. Dinamika kretanja broja stanovnika u razdoblju od 1991.-2011. godine vidljiva je iz Grafa 3.

Grafikon 3: Dinamika kretanja broja stanovnika od 1991. -2011. godine

Izvor: DZS, *Naselja i stanovništvo RH 1857. – 2001., Popis stanovništva 2001. i 2011.*

Vitalni indeks, odnosno broj živorođenih na 100 umrlih, za Općinu Ferdinandovac u 2013. godini iznosio je 55,6. Vitalni indeks jedan je od pokazatelja negativnih demografskih trendova, odnosno smanjenja broja stanovnika i ruralne depopulacije područja te posljedica negativnog prirodnog prirasta (-12) koji karakterizira i cijelu Koprivničko-križevačku županiju. Prikaz prirodnog kretanja broja stanovnika u razdoblju od 2009. do 2013. godine dan je u Tablici 14.

Tablica 14: Prirodno kretanje broja stanovnika u razdoblju od 2009. do 2013. godine

	2009.	2010.	2011.	2012.	2013.
Živorodeni	14	10	9	16	15
Umrli	34	48	28	35	27
Prirodni prirast	-20	-38	-19	-19	-12
Vitalni indeks	41,2%	20,8%	32,1%	45,7%	55,6%

Izvor: DZS, *Priopćenje br.7.1.1. od 19. srpnja 2010., Priopćenje br.7.1.1. od 19. srpnja 2011., Priopćenje br.7.1.1. od 19. srpnja 2012., Priopćenje br.7.1.1. od 19. srpnja 2013., Priopćenje br.7.1.1. od 22. srpnja 2014.*

Prema Popisu stanovništva 2011. godine, udio stanovnika mlađih od 20 godina (370 stanovnika) iznosi 21,14%, udio stanovnika starosti između 20 i 60 godina (905) iznosi 51,71%, dok udio stanovnika od 60 i više godina (475) iznosi 27,14%. U strukturi stanovništva po spolu, žene (51,09%) su nešto zastupljenije od muškaraca (48,91%) u ukupnom broju stanovnika (Tablica 15).

Tablica 15: Stanovništvo prema starosti i spolu

Općina	Spol	Ukupno	Starost		
			0-19	20-59	60 i vi
Ferdinandovac	sv.	1.750	370	905	475
	m	856	192	476	188
	ž	894	178	429	287

Izvor: DZS, Popis stanovništva 2011.

U odnosu na 2001. godinu, broj stanovnika mlađih od 20 godina (492) smanjio se za 122 stanovnika, broj stanovnika između 20 i 59 godina (1000) smanjio se za 95 stanovnika, dok se broj stanovnika od 60 i više godina (613) smanjio za 138 stanovnika. Indeks starenja iznosi 128,38%, dok je prema podacima iz 2001. godine iznosio 124,59%, što ukazuje na starenje populacije.

Podaci iz Popisa stanovništva 2011. godine prema školskoj spremi stanovništva starijeg od 15 godina ukazuju da je:

- nepotpuno osnovno obrazovanje imalo 13,52% osoba,
- neki stupanj obrazovanja (osnovno, srednje, više i visoko) imalo 86,48% osoba (najbrojniji su oni sa osnovnoškolskim obrazovanjem),
- doktorat znanosti nema nijedna osoba.

Podaci su prikazani u Tablici 16.

Tablica 16: Stanovništvo staro 15 i više godina prema spolu i završenoj školi

Općina	Spol	Ukupno	Bez škole	Nezavršena osnovna škola	Osnovna škola	Srednja škola	Visoko obrazovanje	
							Svega	Doktorat znanosti
Općina Ferdinandovac	sv.	1.501	-	203	666	547	85	-
	m	723	-	59	293	327	44	-
	ž	778	-	144	373	220	41	-

Izvor: DZS, Popis stanovništva 2011.

Nema stanovništva bez školske spreme, dok je 2001. godine postotak iznosio 0,80% te se povećao postotak stanovništva s nekim stupnjem obrazovanja kada je iznosio 61,13%.

Prema nacionalnosti, 99,77% stanovnika su Hrvati (1.746), 0,11% stanovnika su pripadnici nacionalnih manjina (2), 0,06% je pripadnika ostalih narodnosti (1), dok je 1 stanovnik nepoznate narodnosti.

Prema popisu stanovništva 2011. godine, Općina Ferdinandovac broji 565 kućanstava, što je u odnosu na Popis stanovništva 2001. smanjenje broja kućanstava, kada je bilo ukupno 664 kućanstava. Pretežno su to samačka kućanstva (24,78%), kućanstva s 2 člana (22,65%) i 4 člana (16,11%). Broj samačkih kućanstava se povećao u odnosu na 2001. godinu, kada su činila 19,88%. Prosječan broj osoba u kućanstvu iznosi 3,1 član.

Tablica 17: Kućanstva prema veličini i broju članova na području Općine Ferdinandovac

	Ukupno	Broj članova kućanstava										
		1	2	3	4	5	6	7	8	9	10	11 i više
Broj kućanstava	565	140	128	76	91	72	29	16	8	2	1	2
Broj osoba	1.750	140	256	228	364	360	174	112	64	18	10	24

Izvor: DZS, Popis stanovništva 2011.

Udio broja kućanstava u Općini Ferdinandovac u ukupnom broju kućanstava u Koprivničko-križevačkoj županiji iznosi 1,49%.

Obrazovanje

Odgojno-obrazovne institucije na području Općine su Dječji vrtić „Košutica“ i Osnovna škola Ferdinandovac.

Dječji vrtić pohada 34 djece, a Općina sufinancira s više od 80% proračunskih sredstava program predškolskog odgoja. U vrtiću je zaposleno 4 odgajatelja, a program vrtića obuhvaća redoviti deset-satni program, program predškole, sigurnosno-zaštitni i preventivni program, a postoji i jaslička skupina.

Osnovnu školu Ferdinandovac polazi ukupno 195 učenika. Broj učenika se gotovo nije mijenjao od 2009. godine i kreće se oko 195 učenika. Općina sufinancira prijevoz učenika, a nastava je organizirana u dvije smjene.

Tablica 18: Obrazovna infrastruktura Općine Ferdinandovac

Osnovna škola									
Naziv škole	Broj učenika (2013 / 2014)	Broj učenika s teškoćama u razvoju	Broj učenika putnika	Sufinanciranje prijevoza učenika (da/ne)	Broj učitelja	Broj stručnih suradnika	Program produženog boravka (da/ne)	Broj pomoćnika u nastavi	Jednosmjenska nastava (da/ne)
OŠ Ferdinandovac	195	32	67	da	23	2	ne	1	ne

Izvor: Općina Ferdinandovac 2014.

Neki od najznačajnijih problema koji opterećuju sustav osnovnoškolskog obrazovanja su: prostorni uvjeti za rad u jednoj smjeni, nedovoljna opremljenost nastavnim sredstvima i pomagalicama i ICT opremom, nefunkcionalna školska kuhinja, nemogućnost rada s učenicima s teškoćama u razvoju zbog nedostatka stručnjaka edukacijsko-rehabilitacijskog profila, ali i ograničena sredstva za materijalne troškove.

Učenici najvećim dijelom školovanje nastavljaju u Đurđevcu, čak njih oko 90%.

Na području Općine ne postoje ustanove koje pružaju cjeloživotno obrazovanje. Najbliže se nalaze u susjednim gradovima Đurđevcu i Koprivnici.

Zdravstvo i socijalna skrb

U Općini Ferdinandovac registrirano je ukupno 1.681 zdravstveno osiguranih osoba. Zdravstvenu djelatnost na području Općine obavlja 1 tim opće/obiteljske i 1 tim dentalne medicine, dok ljekarničku djelatnost obavlja 1 ljekarna.

Tablica 19: Zdravstvena zaštita na području Općine Ferdinandovac

Zdravstvena zaštita na području JLS						
Broj zdravstveno osiguranih osoba (31.08.2014.)	Opća/obiteljska medicina/broj timova	Zdravstvena zaštita predškolske djece/broj timova	Zdravstvena zaštita žena/broj timova	Broj bolnica /broj kreveta	Dentalna medicina /broj timova	Broj ljekarni
1.681	1	-	-	-	1	1

Izvor: Općina Ferdinandovac, 2014.

Općina također izdvaja iz proračuna sredstva namijenjena za socijalna davanja i različite oblike pomoći: sufinanciranje drva za ogrjev obiteljima slabijeg financijskog stanja, naknade za novorođeno dijete, sufinanciranje prijevoza učenika srednjih škola, sufinanciranje prehrane djece u osnovnoj školi, sufinanciranje škole plivanja i akcije „Sigurno u prometu“, sufinanciranje rada gerontodomačice, isplata božićnice starijim osobama, financiranje osiguranja osobama na radu za opće dobro, kao i isplata jednokratnih financijskih pomoći prema zamolbama.

Brigu o korisnicima socijalne skrbi na području Općine Ferdinandovac vodi Centar za socijalnu skrb Đurđevac (Tablica 20).

Tablica 20: Usluge socijalne skrbi Centra za socijalnu skrb Đurđevac

Usluge socijalne skrbi Centra za socijalnu skrb			
Red. broj	Oblici socijalne skrbi		Broj korisnika
1.	Zajamčena minimalna naknada		18
2.	Jednokratna naknada		9
3.	Doplatak za pomoć i njegu		39
4.	Osobna invalidnina		9
5.	Naknada do zaposlenja		4
6.	Savjetodavni rad		9
7.	Broj udomiteljskih obitelji na području JLS	Za djecu	3
		Za odrasle osobe	3
8.	Broj korisnika u udomiteljskim	Djeca	8

	obiteljima na području JLS	Odrasli	5
9.	Broj korisnika u udomiteljskim obiteljima izvan područja JLS	Djeca	1
		Odrasli	5
10.	Pomoć za ogrjev		32

Izvor: Centar za socijalnu skrb Đurđevac, 2014.

Kultura, sport i civilno društvo

U Općini Ferdinandovac aktivne su organizacije civilnog društva, koje su pokretači kulturnog, sportskog i društvenog života u Općini te doprinose održavanju i promicanju etno baštine Ferdinandovca i okolice, kao i čuvanju običaja i tradicije kraja.

Kao najznačajnije manifestacije koje se održavaju na području Općine treba istaknuti: Carp cup – natjecanje u ribolovu, Projekt „Iz baštine za budućnost“, Biciklijada na Brodić povodom blagdana Sv. Vida, Župni križni put na Cvijeticu, Taborovanje katoličke mladeži Varaždinske biskupije, Obilježavanje dana preseljenja sela i župe te organiziranje likovnih izložbi i kazališnih predstava.

Od sportskih aktivnosti održavaju se natjecanje u ribolovu, gađanje glinenih golubova, natjecanje u županijskoj nogometnoj ligi, organizacija nogometnih turnira, turnir u odbojci na pijesku i badmintonu, tenisu i malom nogometu, te „Športom do zdravlja“ – sportska natjecanja djece iz osnovne škole. Najznačajniji klubovi koji potiču i organiziraju sportsko-rekreativne aktivnosti su: NK Ferdinandovac, Školski učenički klub Sokol, Konjički klub, ŠRK Štuka i LU Fazan.

Na području Općine registrirano je ukupno 21 udruga koje djeluju u naselju Ferdinandovac i 1 udruga u naselju Brodić.

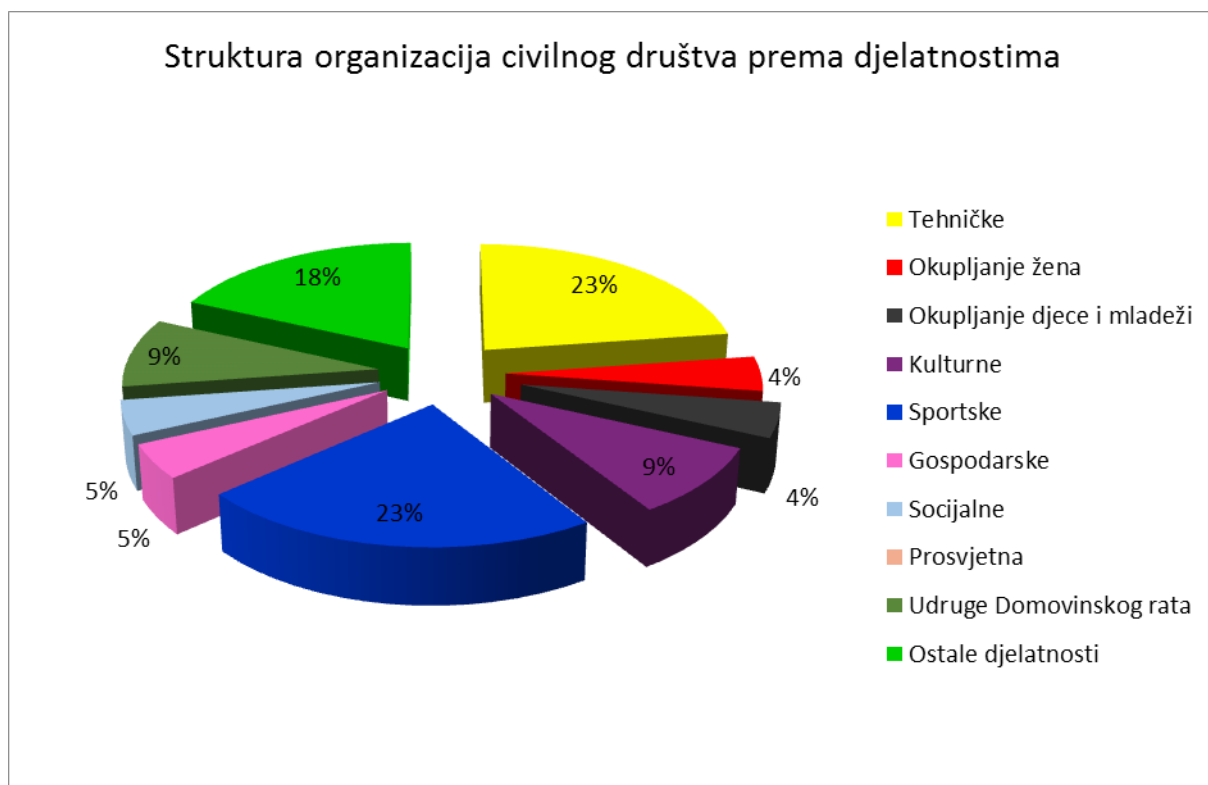
Tablica 21: Registrirane udruge na području Općine Ferdinandovac

Djelatnost udruga											
NASELJA	Tehničke	Okupljanje žena	Okupljanje djece i mladeži	Kulturne	Sportske	Gospodarske	Socijalne	Prosvjetna	Udruge Domovinskog rata	Ostale djelatnosti	Ukupno / naselje
Ferdinandovac	4	1	1	2	5	1	1	-	1	4	21
Brodić	1										
Ukupno	5	1	1	2	5	1	1	0	1	4	21

Izvor: Općina Ferdinandovac, 2014.

Najviše udruga registrirano je u području tehničkih djelatnosti, u području sporta i kulture te ostalim djelatnostima. Općina osigurava proračunska sredstva za udruge i sportske klubove te je tako za 2014. godinu osigurano 283.000,00 kuna iz proračuna za djelatnosti udruga.

Grafikon 4: Struktura organizacija civilnog društva prema djelatnostima



Izvor: Obrada AZRA d.o.o., 2014.

