























TUMAČ PLANSKOG ZNAKOVLJA

[OB-1-1] Obuhvat prostornog plana



[OB-1-1-3001] Obuhvat prostornog plana

[KN-1-1] Namjena prostora

	[KN-1-1-1310] Zemljište namijenjeno šumi i šumsko zemljište državnog značaja		I1 [KN-1-1-3211] (I1) Proizvodna namjena		T1 [KN-1-1-3401] (T1) Ugostiteljsko-turistička namjena (u građevinskom području naselja)
	[KN-1-1-2906] (IS6) Površina infrastrukture - komunikacijski sustav područnog (regionalnog) značaja		K1 [KN-1-1-3261] (K1) Poslovna namjena - uslužna		T3 [KN-1-1-3403] (T3) Ugostiteljsko-turistička namjena - bez gradnje smještajnih građevina
	S5 [KN-1-1-3005] (S5) Stambena namjena - poljoprivredna domaćinstva		KS1 [KN-1-1-3281] (KS1) Komunalno-servisna namjena		R2 [KN-1-1-3602] (R2) Sportsko-rekreacijska namjena - sportske građevine i centri
	D1 [KN-1-1-3101] (D1) Javna i društvena namjena - upravna		Gr [KN-1-1-3290] (Gr) Groblje		Z1 [KN-1-1-3701] (Z1) Javna zelena površina - park/perivoj
	D3 [KN-1-1-3103] (D3) Javna i društvena namjena - zdravstvena		[KN-1-1-3301] Vrijedno zemljište namijenjeno poljoprivredi		Z5 [KN-1-1-3705] (Z5) Zaštitna zelena površina
	D4 [KN-1-1-3104] (D4) Javna i društvena namjena - predškolska		V1 [KN-1-1-3321] (V1) Površina unutarnjih voda - površina pod vodom		IS7 [KN-1-1-3907] (IS7) Površina infrastrukture - energetski sustav
	D5 [KN-1-1-3105] (D5) Javna i društvena namjena - osnovnoškolska i srednjoškolska		V2 [KN-1-1-3322] (V2) Površina unutarnjih voda - površina povremeno pod vodom		IS8 [KN-1-1-3908] (IS8) Površina infrastrukture - vodnogospodarski sustav
	D8 [KN-1-1-3108] (D8) Javna i društvena namjena - vjerska				

REPUBLIKA HRVATSKA
KOPRIVNIČKO-KRIŽEVAČKA ŽUPANIJA, OPĆINA FERDINANDOVAC

Naziv prostornog plana:

Prostorni plan uređenja Općine Ferdinandovac

Naziv kartografskog prikaza prostornog plana:

1.1. Namjena prostora

Mjerilo prikaza:

1:25000

Vrsta postupka:

Postupak izrade i donošenja izmjene i dopune prostornog plana

Faza izrade plana:

Prijedlog plana za javnu raspravu

Oznaka revizije plana:

Odluka o izradi prostornog plana:

Odluka o izradi izmjene i dopune Prostornog plana uređenja Općine Ferdinandovac (Službeni glasnik Koprivničko-križevačke županije broj 6/24)

Javna rasprava:

– javna rasprava provodi se od 19.11.2024. godine do zaključno s danom 26.11.2024. godine

Javni uvid:

od 19.11.2024. godine do 26.11.2024. godine, na lokaciji: Općinska vijećnica, Trg slobode 28, 48356 Ferdinandovac, Svaki radni dan od 08:00 do 13:00 sati

Javno izlaganje:

dana 19.11.2024. godine, na lokaciji: Općinska vijećnica, Trg slobode 28, 48356 Ferdinandovac, 10:00 sati

Nositelj izrade prostornog plana:

Koprivničko-križevačka županija, Općina Ferdinandovac
Jedinstveni upravni odjel

Odgovorna osoba nositelja izrade:

PROČELNICA
Helena Smrček mag.iur.

Tijelo koje donosi prostorni plan:

Koprivničko-križevačka županija, Općina Ferdinandovac
Općinsko vijeće

Predsjednik tijela koje donosi prostorni plan:

PREDSJEDNIK OPĆINSKOG VIJEĆA
Branko Patačko

Stručni izrađivač prostornog plana:

Zavod za prostorno uređenje Koprivničko-križevačke županije
Koprivnica, Florijanski trg 4/I
OIB: 59262693789

Odgovorna osoba stručnog izrađivača:

RAVNATELJ
Zlatko Filipović dipl.ing.arh.

Odgovorni voditelj izrade:

RAVNATELJ
Zlatko Filipović dipl.ing.arh.

Stručni tim:

Zlatko Filipović, dipl.ing.arh.
mr.sc. Mladen Matica, prof. geogr.
Maja Ban, mag.geogr.
Saša Cestar, dipl.ing.prom.
Jelena Kovač, dipl.ing.građ., ovl.ing.građ., G 5278
Martina Lauš, mag.ing.arch., ovl.arh.urb., A-U 56
Snježana Marković Sirovec, mag.ing.arch., ovl.arh.urb., A-U 9

REPUBLIKA HRVATSKA
KOPRIVNIČKO-KRIŽEVAČKA ŽUPANIJA, OPĆINA FERDINANDOVAC

Naziv prostornog plana:

Prostorni plan uređenja Općine Ferdinandovac

Naziv kartografskog prikaza prostornog plana:

1.1. Namjena prostora

Mjerilo prikaza:

1:25000

Vrsta postupka:

Postupak izrade i donošenja izmjene i dopune prostornog plana

Faza izrade plana:

Prijedlog plana za javnu raspravu

Oznaka revizije plana:

Prostor za digitalni potpis

Odgovorna osoba nositelja izrade:

PROČELNICA

Helena Smrček mag.iur.

Odgovorna osoba stručnog izrađivača:

RAVNATELJ

Zlatko Filipović dipl.ing.arh.

Odgovorni voditelj izrade:

RAVNATELJ

Zlatko Filipović dipl.ing.arh.